









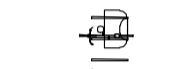



-  Nieuw aan te leggen kws verharding met fundering
-  Parkeerstrook met O2D green-systeem
-  Uitstapstrook met O2D klinkers-systeem (Antraciet grijze betonstraatstenen 0.08x0.08x0.06m)
-  Uitstapstrook met O2D klinkers-systeem (Licht grijze betonstraatstenen 0.08x0.08x0.06m)
-  Hereaanleg groenzone
-  Wadi
-  Hoogtebegrenzer voor toegang parkings
-  GEM-leiding met inspectieput, maaielhooft en BOK
-  Bestaande boom te behouden
-  Nieuw aan te planten boom
-  Verlichting kleine mast
-  Flatbepaling



gelden en goedgekeurd door de afgevaardigde beheerder

Ir. Jan Filip Talboom

opdrachtgever
 Stad Ninove
 Centrumlaan 100
 9400 Ninove

de gemeentesecretaris de burgemeester

project
 REGULARISEREN EN OPWAARDEREN
 VAN PARKEERTERRAIN LANGS DE
 MALLAARDSTRAAT TE NINOVE

GRONDPLAN ONTWERPEN TOESTAND

projectverantwoordelijke TW
 schaal 1/250
 planoppervlakte
 projectnr 501.144
 plannummer **5-1**

Index	Datum	Wijzigingen
01	18-10-2017	Voortwerp
02	13-11-2017	Aanpassing aan opmerkingen Ninove
03	16-11-2017	Voorsel Bevestiging
04	20-11-2017	Ontwerpplakkaat
05	23-11-2017	Aanpassen ontwerpplakkaat aan opmerkingen Ninove
06	14-12-2017	Overnemen dossier digitale bouwvergunning
07	01-02-2018	Aanpassen ligatortoren: rooibodemmeten volgens berekeningen Ninove st. 21-12-2017
08	08-02-2018	Lijweten afkortende schetsontwerpen voor ligatortoren rooibodemmeten
09	21-02-2018	Indienen aangepast ontwerpplakkaat volgens gekozen schetsontwerp
10	28-02-2018	Aanpassing aan opmerkingen Ninove na bespreking st. 16-02-2018
11		
12		
13		
14		
15		